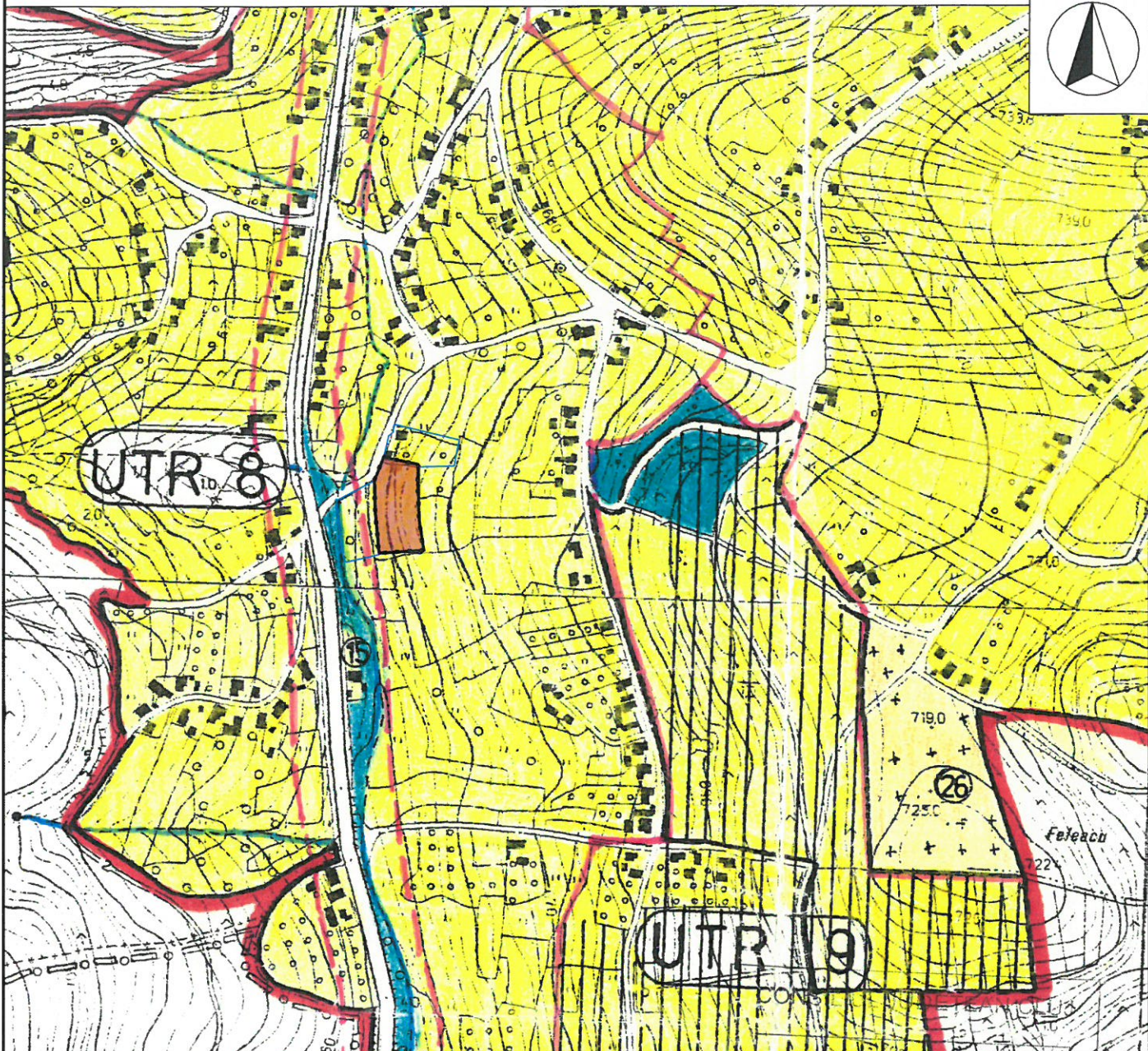


PLAN DE INCADRARE P.U.G.




Scara:1:5000



Teren Studiat  
 Aviz Nr. 143 din 08.08.2023  
 VIZAT SPRE NESCHIMBARE  
 ARHITECT SEF

LICENTE ArchiCAD 26:  
 SN. 3-3573452  
 SN. 3-3573453  
 SN. 3-3573474  
 SN. 3-4534947

Acest document si informatiile pe care le contine pot fi utilizate exclusiv in scopul pentru care acesta a fost elaborat. Copierea, reproducerea sau utilizarea partiala sau integrala a prezentului document in alte scopuri, este interzisa fara acordul scris din partea SC IAR DOI SRL. Documentul este valabil numai cu stampilele si semnaturile proiectantilor si verficatorilor / expertilor in original sau copie.

 tel: +40744366776 e-mail: iardoisr@gmail.com	verif./exp.	nume	semnatura	cerinta	referat/nr/data	Pr. nr. 378/2020
	IAR DOI BIROU DE ARHITECTURA Turda, str. P-ta 1 Dec.1918, nr.26C, jud.Cluj J12/4114/2016; CUI 36749017				beneficiar :	
Coordonator Urbanism	arh. Stefan Z. Marina			Scara: 1:5000	proiect :	faza : P.U.Z.
Sef proiect	arh. Robert Ioasa			Format: A4 297x210	P.U.Z. - CONSTRUIRE INFRASTRUCTURĂ, EXTINDERE UTILITĂȚI, LOCUINTE, ÎMPREJMUIRE, RACORDURI ȘI BRANȘAMENTE	
Proiectat	arh. Robert Ioasa			Data: 02/2023	F.N., nr. cad. 56055, sat Feleacu, com.Feleacu, jud. CLUJ, Romania	A.03
Desenat	arh. stag. Corneliu Antoniu				plansa : PLAN DE INCADRARE P.U.G.	